



蘇武岳山頂(1,074.4m)

九合目 P 東屋・展望台

八合目

馬の背

七合目

土俵

六合目

清水ヶ平

寺川内ルート

一願不動

五合目

大糠ルート

四合目

三合目

二合目

大糠神社

一合目

道の駅村岡ファームガーデン

大糠登山口

R9



馬の背からの眺望、尾根を空中散歩




6合目手前の杉林




2~3合目の間三段山が望める



1~2合目緑まぶしい森の中




山頂下のブナ林



山頂360°ビュー&芝生の広場



山頂手前の展望台。東屋あり、日本海も見えます



キレイな谷川

そぶがたけ 蘇武岳周辺 MAP



- 通称名
- 登山口
- 登山道分岐
- バス停
- 登山道
- 林道・作業道
- 大幹線林道
- 舗装道
- 国道



そぶがたけ 蘇武岳登山 MAP

蘇武岳ファンクラブ



至名色、万場ルート
大杉山登山道

蘇武岳
1074.4m

9合目

•990m

(大糠・寺河内
合流・分岐)

蘇武展望台
970m

8合目

馬の背

7合目

(登山道分岐)

土俵場

(登山道分岐)

6合目

清水ヶ平

(登山道分岐)

5合目

4合目

(登山道分岐)

3合目

(登山道分岐)

2合目

2合目

大糠山

(登山道分岐)

1合目

大糠神社

(大糠登山口)

(登山道分岐)

1合目

御殿山

文



村岡

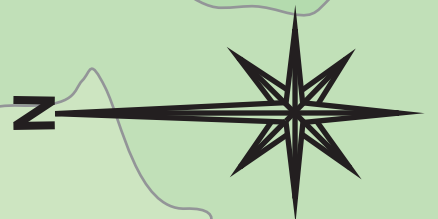
文



光陽

高井

かかやま
耀山



- 登山道
- 作業道
- 大幹線林道
- 舗装道
- 国道
- 通称名
- 登山口
- 登山道分岐
- バス停



文

文



寺河内バス停

大糠バス停

村岡

観光案内所

道の駅

「村岡ファームガーデン」

おおぬか

大糠

寺河内

てらかわうち

かかやま
耀山